

«Ny modell» for «Tilskudd til skogbruksplanlegging med miljøregistreringer» - et innspill

Skogplanseminar, *Hurdalsjøen Hotell 11. og 12. februar 2020*

Roar Kjær, GiS - koordinator



Fylkesmannen i Innlandet



12. februar 2020

Videreføring av skogbruksplanleggingen i Norge med tilskudd til skogeier

En modifisert modell som ikke bryter med grunnlaget for ordningen

Utgangspunkt for tilskuddsordningen:

- Fremme et bærekraftig skogbruk
- Utnytte skog- og utmarksressursene næringsmessig
- Ivareta biologisk mangfold

Hva finnes?

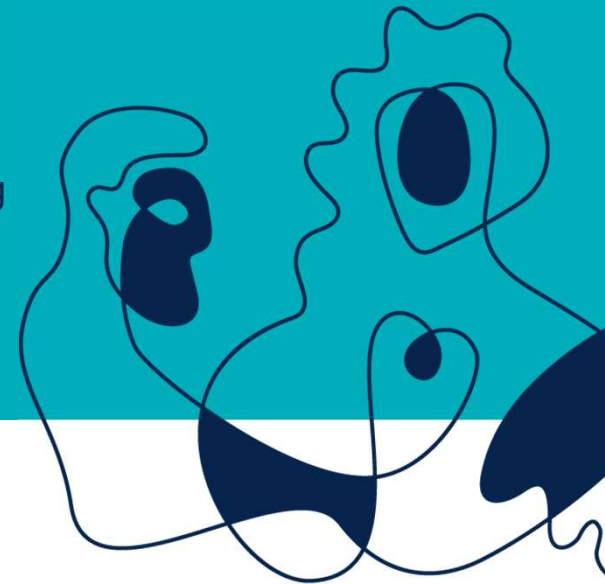
- Betydelige mengder skog- og miljødata lagret i solide infrastrukturer
- Moderne systemer til å vedlikeholde og forbedre disse dataene
- Andel av arealet i takstprosjekt med elektronisk leveranse er høy og stadig stigende – 70 % for «Gamle» Hedmark..



Fylkesmannen i Innlandet



DIN
SKOG



12. februar 2020

Datagrunnlag og bakgrunn

Hva kommer av nye data (*fritt* tilgjengelig for skogbruksplan-prosjektene)?

- Data fra: NDH 2016-2022
- Omløpsfotograferingsprogrammet: Gir nye bilder hvert 7. - 8. år over skogarealene
- Satellitter: Aktuelle opptak flere ganger i året
-

Hva er felles for alle skogeiere?

- Må kjenne grunnlaget og ressursene på eiendommen
- Skal ta vare på og utvikle miljøverdiene
- Dokumentasjonskrav til gjennomførte tiltak



Fylkesmannen i Innlandet

12. februar 2020

Skogpolitikken og næringa

Politikken

- Miljøhensyn og registreringer, f. eks. «10%vern»
- Krav om kartlegging, f.eks. gamle trær/skog og ikke tidligere kartlagte arealer
- Skogportalen med mange åpne data

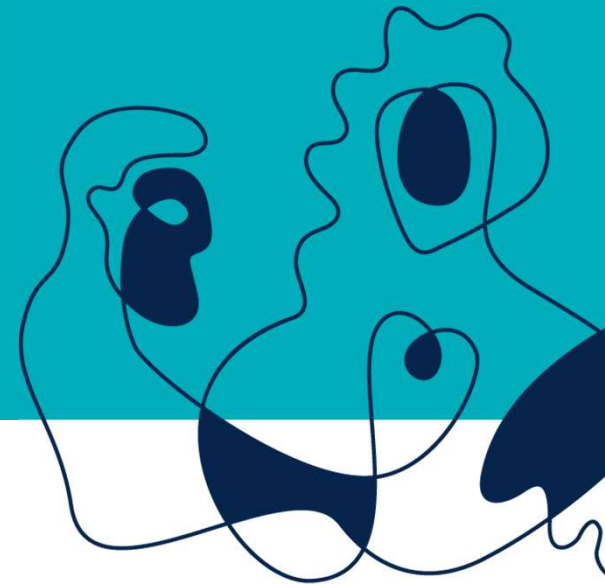
Næringa

Heldekkende registreringer med miljøregistreringer finansiert av staten

- Aktørene lager selv tilpasset planprodukt – ref. Skog 22
- ...



Fylkesmannen i Innlandet



12. februar 2020

Ny Modell: For Tilskudd til Skogbruksplanlegging Med Miljøregistreringer

Innfasing Gjennom Hovedplanen

«12 - 18 år»

Eksisterende
Skog- og
Miljødata

Sbase
'Sbase-2'
Din skog
Allma
Pan
Excel
.....

Periodisk
ajourhold

-Nye ressursdata
-Miljørevisjon

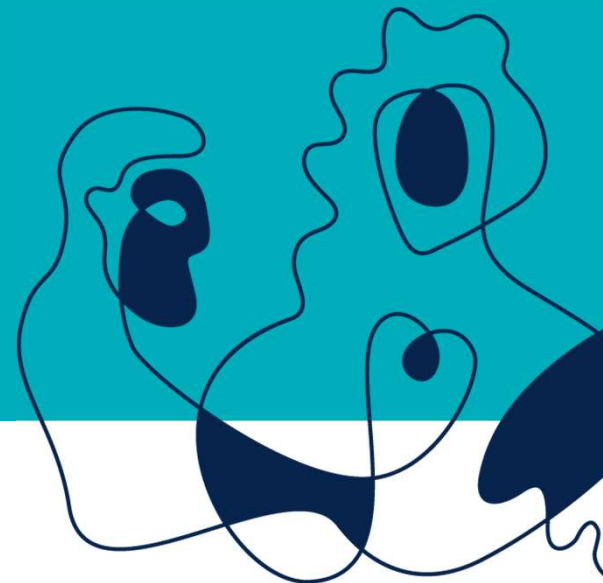
Med tilskudd

Kontinuerlig ajourhold i regi av skogeier. Uten tilskudd.

Ny Plan

Hva medfører innspillet -I

- Skogeier som ajourholder planinnholdet underveis krediteres ved periodisk vedlikehold – tilskudd på alt og lavere pris på planproduktet.
- Skogeier uten ajourholdt plan betaler oppdatering **uten tilskudd** fram til periodisk vedlikehold.
- Ivaretar prinsippet om likebehandling og frihet under ansvar. Alle står fritt til å velge, men må også yte noe selv, det er ikke tilskuddsberettiget.
- Lavere kostnad og redusert tilskuddsgrunnlag kan gi rom for mer tilskudd til ikke tidligere registrerte områder og kartlegging av den eldste skogen – en del av skogpolitikken

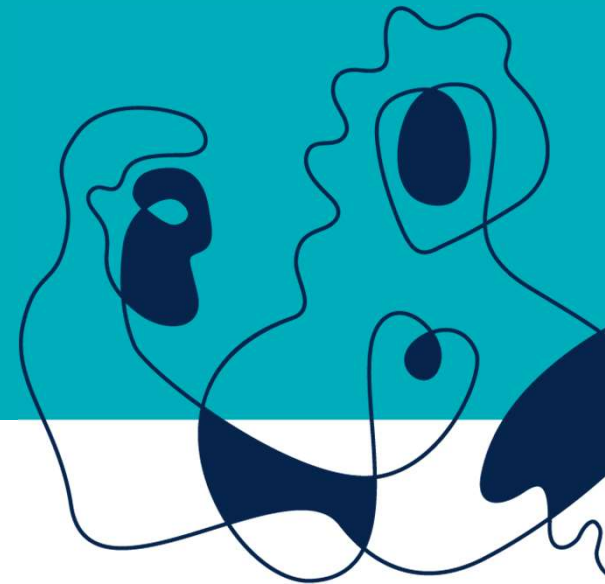


Fylkesmannen i Innlandet

12. februar 2020

Hva medfører innspillet - II

- Skogeier som oppdaterer kontinuerlig får større eierskap til taksten og egen eiendom fordi taksten er så tilgjengelig og holdes løpende oppdatert.
- Er egnet for større områder med data fra eks. NDH, Omløpsfotograferingsprogrammet og satellitt som ikke bare dekker enkelt kommuner.
- Et felles prøveflatenett for større områder er kostnadsbesparende.

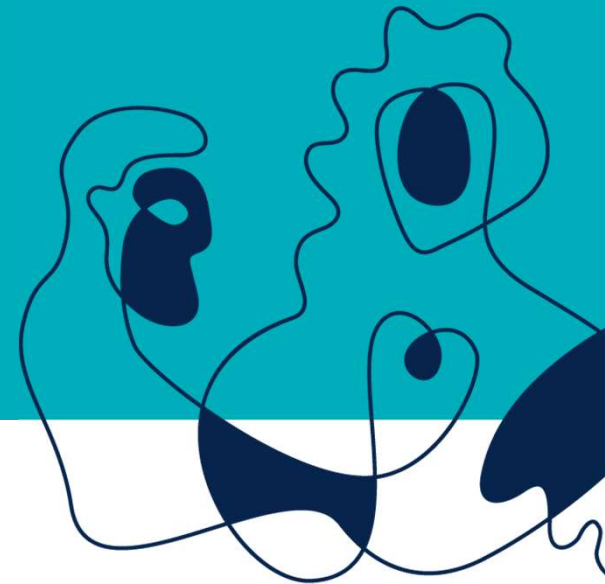


Hva bidrar det offentlige med

- Datagrunnlag (bilde- og laserdata, Satellittscener ..)
- Tilskudd til ressursoppdatering (Prøveflater, Volumberegninger, Avvirkningsprognoser, Treslagsfordeling, Treantall, Dimensjonsfordeling, ...)
- Tilskudd til ivaretagelse av nøkkelbiotoper og vedlikehold av miljødata i henhold til private- og offentlige krav
- Kursmidler for å utnytte innholdet i taksten og oppdaterte ressursdata



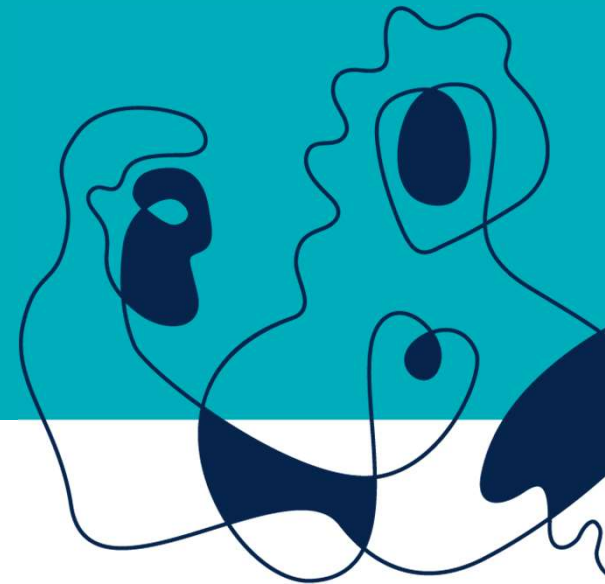
Fylkesmannen i Innlandet



12. februar 2020

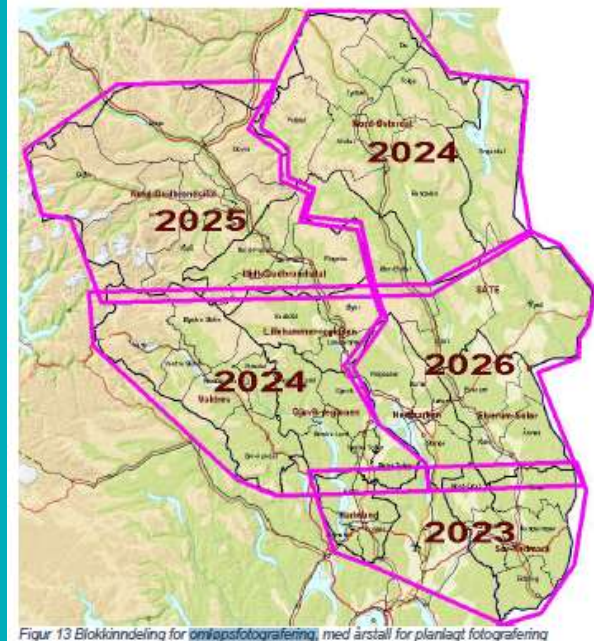
Innføring -I

- Gradvis innfasing på takstdata etablert etter et gitt tidspunkt – dvs. takster produsert / lagret på moderne plattformer/formater og skogeier har hatt mulighet til ajourføring.
- Eiendommer med utdaterte data, eller mangelfulle data må starte på scratch etter dagens hovedprinsipper for finansiering.
- Glidende overgang basert eksisterende takst- og plangrunnlag
- Endringene må kommuniseres – hva er konsekvensene for skogeier?



Innføring - II

- Fylkene bør gi innspill til omløpsfotograferings-programmet
- Programmet kan påvirkes gjennom regionale møteplasser med Kartverket!
- Innholdet i ressursoppdateringen og grensen mellom hva som er / ikke er tilskudsberettiget er ikke «fintenkt», - praktisk tilnærming
- Tilpasse behovene næringen har til miljødokumentasjon gjennom sertifiseringsordningene
- Oppgaver til takstselskapene - skogeier er tjent med å holde innholdet kontinuerlig oppdatert.



Figur 13 Blokkinndeling for omløpsfotografering, med årstall for planlagt fotografering




Fylkesmannen i Innlandet

12. februar 2020

Hva må til for å iverksette?

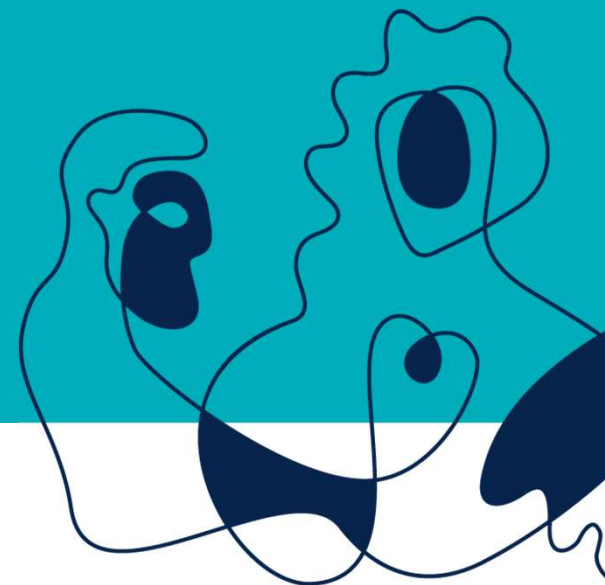
- Nye takstprosjekt der egnede data allerede er på plass og skogeier har hatt mulighet for oppdatere planen – tidspunkt nærmer seg.
- Regelverket sier :
 - «§ 7.
Fylkesmannen fastsetter tilskuddssatser, og må i denne sammenheng vurdere arealkostnader og tilskuddsandel i forhold til en effektiv virkemiddelbruk.»
- Så lenge *Krav til standarder og takstopplegg* følges, innholdet i planen har det innholdet forskriften sier – så er det kanskje ikke noe i vegen for iverksette??



Det må LMD /
Landbruksdirektoratet
svare på...!



Fylkesmannen i Innlandet



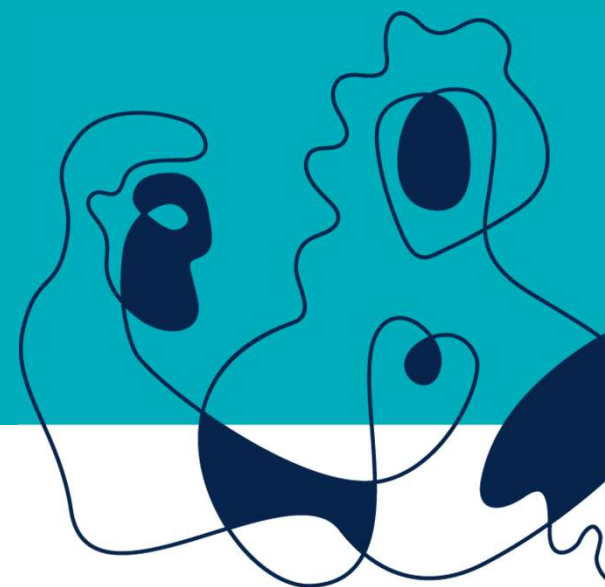
12. februar 2020

Synspunkter..?

Takk for oppmerksomheten



Fylkesmannen i Innlandet



12. februar 2020