


Myndighetenes arbeid med skogbruksplanlegging

Hurdal 12.2.2020

Jan-Erik Ørnelund Nilsen
Landbruksdirektoratet



Miljøregistreringer

MiS basert på NiN

- Endringer i bruk av inngangsverdier, bl.a kombinasjoner av overlappende livsmiljøer
- Vi vurderer å stille krav til kompetanse. F.eks Kursbevis fra kurs på Honne (Ldir/Skogkurs/UiO)
- Overgang til ny database, opplegg for opplasting, nedlasting og løpende ajourhold.
Gamle data konverteres.

Kritikk i media av MiS-kartlagte områder

Feil premisser, men noe riktig

Evalueringsprosjekt 2020

Forholdet mellom MiS og Miljødirektoratets naturtypekartlegging

Landbruksdirektoratet lager nå forslag til retningslinjer for landbruksmyndighetenes bruk av naturtyper.

Skogressursdata 1

Pilotprosjekt på bruk av SR16 i skogbruksplanprosjekt i Nordhordaland

Samarbeid FM, AT-skog, NIBIO, Ldir

4 ulike laseropptak

Tilleggsflater til Landsskogflatene (40-50)

Baseres på framskriving av gamle data

Alder, bestandsinndeling, korrigeringsfaktor for hogst etc.

NIBIO leverer (kun i dette prosjektet):

Volum

M.Høyde

Gr.flate

Treantall

?

Opplegg for kontroll av bestandsinformasjon

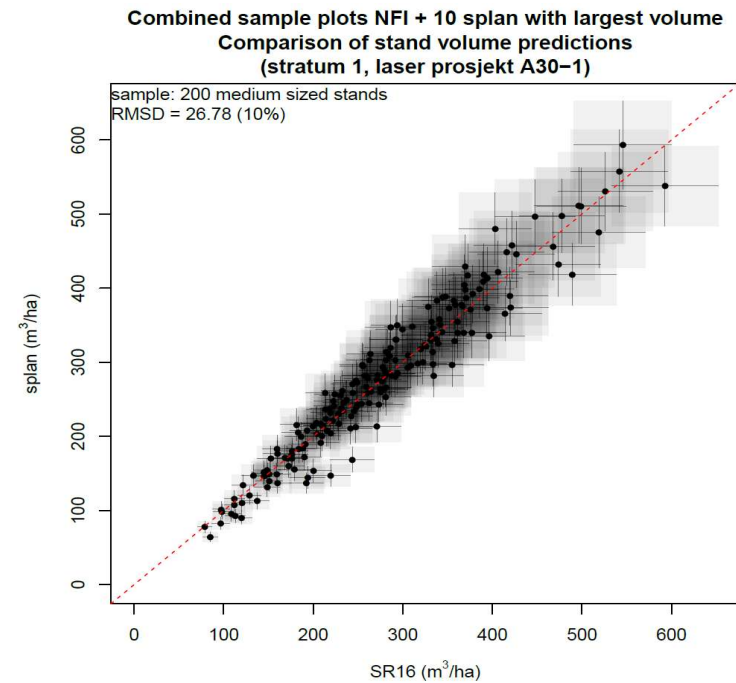
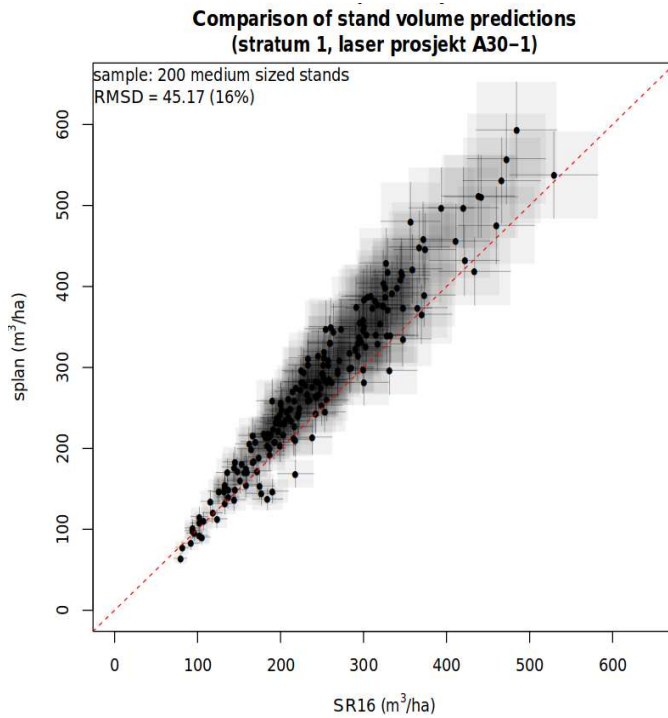
Skal etter hvert vurderes som lovlig metode i forhold til tilskudd, men trenger flere forsøk/evaluering.

NIBIO: SR16 Resultat fra testområde

SR16 m/Lsflater

SR16 + noen tilleggsflater

Basert på
Områdetakstflater



Basert på Landsskogtakserings flater

Skogressursdata 2

Det vil bli endringer i database for skogressursdata

Landbruksdirektoratet starter nå arbeid med å lage utkast til kravspesifikasjon

Skal samarbeide med planmiljøene

Mer info fra registreringene inn i basen.

Vurdere behov for database for prøveflater.

Vurdere hvilken rolle databasen skal ha framover.

Gjennomgang av opplegg for godkjenning av metoder

Krav til metode er gått ut på dato

Krav til innhold og nøyaktighet?

Mer omfattende krav til dokumentasjon?

Både miljødata og skogressursdata er stadig mer etterspurt til forsknings- og utviklingsprosjekter

Det er behov for gjennomgang av retningslinjer for rettigheter og tilgang til data

. Nytt i Skogportalen (Kilden hos NIBIO) siden sist

Markfuktighetskart

Videre forvaltning og oppdatering skal avklares

Truete arter (FSC)

Ikke-utvalgte livsmiljøer er lagt ut

Bakgrunn: Omfattende krav om innsyn i data og prosesser

Prosjekt med utgangspunkt i den siste skogmeldinga:

«Økt forvaltning av den eldste skogen og nøkkelbiotoper»

Involverte: LMD, Landbruksdirektoratet, NIBIO, KLD, Skogeierforbundet, Norskog

Data fra Landsskogtakseringen/Skogbruksplaner:

- Eldste skogen – aldersintervall (100-119, 120-139, 140-149, 160 og over)
- Gammelskog – alder, bon, treslag

Areal i begge kategorier øker.

KLD ser dette som viktig i arbeidet med verneprosesser, og ønsker å legge ut som egne kartlag i Skogportalen.

Arealer i SBASE (NIBIO):

- Nøkkelbiotopareal 1,1 mill dekar
- 4,5 mill bestand – ca 52 mill dekar prod skog.

**Hva med tilskudd til
skogbruksplanlegging framover?**

Takk for oppmerksomheten!

